



Kokořínsko III



sobota 13. října 2012

Odjezd: v 7:00 hod. od hlavního vlakového nádraží Pardubice (od předzahrádky restaurace La Rocket).

Trasa autobusu: Pardubice – Bohdaneč – Poděbrady – Nymburk – Mladá Boleslav – Bezno – Boreč – Vrátno – Lobeč (vystoupí skupina I a II) – Žďár – Houska (vystoupí skupina III, čeká na skupinu II a III) – Žďár – Luka – Dubá (čeká na návrat všech účastníků) – Doksy – Mladá Boleslav – Poděbrady – Lázně Bohdaneč – Pardubice (310 km).

Odjezd zpět: v 17:30 hod. z obce Dubá

Trasy jednotlivých pěších skupin:

1. skupina

Celkem: 18 km

Stoupání: 571 m



Lobeč – po modré značce – Nosálov – Vrátnská hora – Houska, rozcestí – pokračujeme po modré – hrad Houska – pod Bořejovem – Nad Šindelovým dolem – Velký Beškovský kopec – rozcestí Pod Kamenným vrchem – společně s červenou – Panská Ves – dále po modré – Nedamov – Dubá.

2. skupina

Celkem: 9 km

Stoupání: 292 m

Lobeč – po modré značce – Nosálov – Vrátnská hora – Houska, rozcestí – pokračujeme po modré – hrad Houska – prohlídka hradu a nejbližšího okolí – stejnou cestou zpět – Houska, rozcestí – SV po červené značce – Houska. Odjezd autobusu z Housky ve 14:00 hod. do obce Dubá. Procházka po Dubé a okolí.

3. skupina

Z obce Houska na hrad, prohlídka hradu a nejbližšího okolí. Po prohlídce návrat k autobusu.

Procházka asi 3 km. Odjezd autobusu z Housky ve 14:00 hod. do obce Dubá. Procházka po Dubé a okolí.

Prohlídka hradu Houska: v říjnu od 10:00 do 17:00. Prohlídka začíná vždy v celou hodinu a trvá asi 40 min.

Vstupné: plné vstupné 70,- Kč

zlevněné (děti do 15 let, studenti, senioři) 50,- Kč

Možnosti občerstvení: Vrátnská hora, Houska, Dubá

Mapa: zelená edice (1:50 000) KČT č. 15 Máchův kraj

Přihlášky: přijímá Dagmar Ehrenbergerová, e-mail do zaměstnání: ehrenbergerova@szs.pardubice.cz, telefon do práce 466 050 217, mobil 739 569 070. Při odhlášení od 14. dne před termínem akce a při nedostavení se k autobusu zaplatí každý stanovenou cenu v plné výši.

Cena: členové dospělí 250,- Kč, děti 120,- Kč, ostatní 300,- Kč.

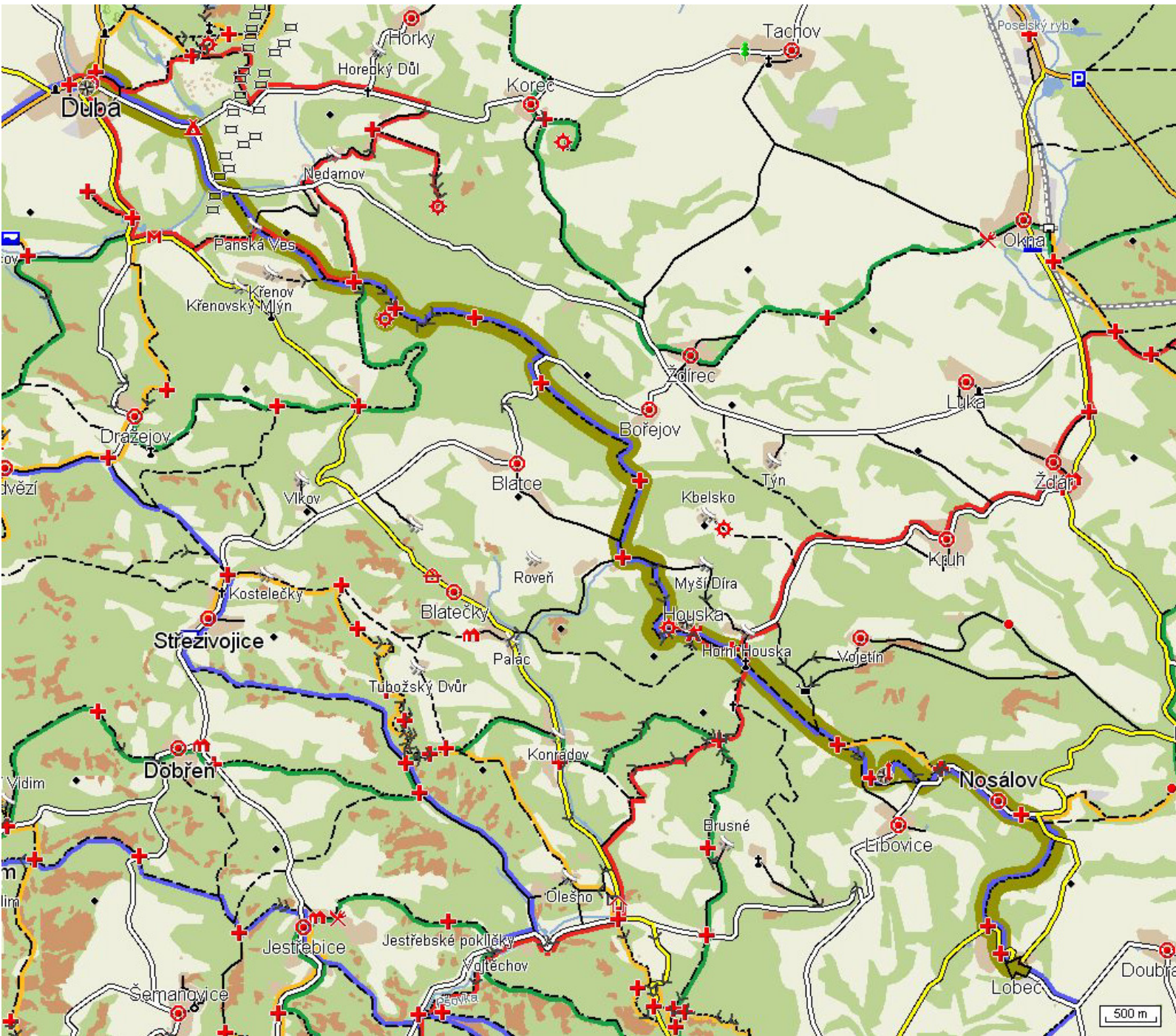
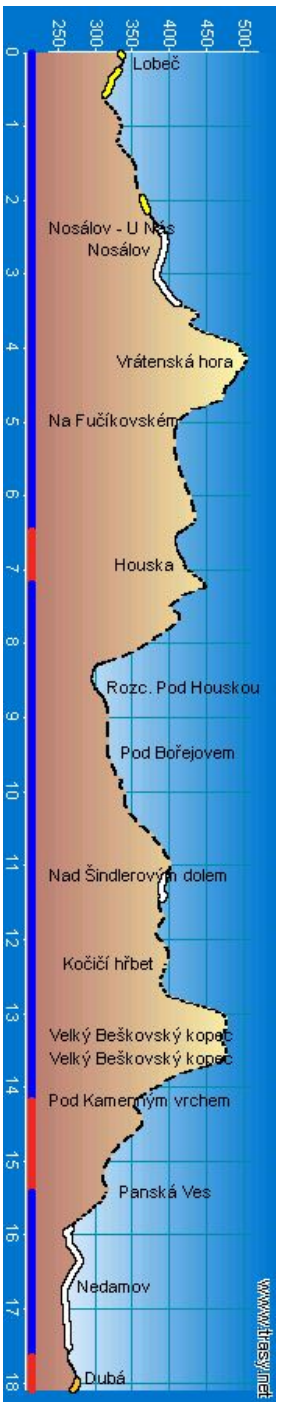
Trasu připravil a výlet vede: ing. Petr Dračínský (mobil 732 959 402, operátor T-Mobile CZ).



Výhled z Vrátnské hory na České Středohoří



Hrad Houska



Zajímavosti na trase

Lobeč – zámek v horní části vsi, barokní z r. 1654, přestavěn r. 1724 a 1883. Po 2. světové válce rehabilitační odbočka pražské léčebny neuróz, po r. 1989 zámek vrácen původním majitelům (rodina Šimonkova). Kostel Povýšení sv. Kříže (rovněž v horní části vsi) původně gotický, ve 14. stol. připomínán jako farní, přestavěn r. 1532, obnoven barokně. Na vnější jižní stěně lodi zazděna pískovcová deska s letopočtem 1532 a se jménem Husovým. Rodiště skladatele *V. E. Horáka* (1800–1871) a působiště spisovatele *Eduarda Štorcha* (1878–1956), jednoho z objevitelů místních archeologických nálezů, dějiště jeho románu *Minehava*. Spisovatel zde je i pohřben

Nosálov – střed obce Nosálov tvoří unikátní soubor původních dřevěných chalup, tzv. chmelařských domů z přelomu 18. a 19. století. V roce 1995 byla díky svému ucelenému architektonickému jádru tato část obce vyčleněna jako vesnická památková rezervace.

Vrátenská hora – trachytový vrch (508 m) ve východním sousedství Houseckých vrchů, 6 km severovýchodně od Mšena. Nejvyšší bod Mělnicka. Na jihozápadním úbočí bývalý lom, výskyt teplomilné květeny. Již v roce 1893 vznikla první, tehdy ještě dřevěná rozhledna. Jako materiál posloužila bývalá hasičská věž z blízkého **Mšena**. Přestože se stala velmi oblíbenou, nastaly finanční problémy s její údržbou. Chátrala a definitivní konce přišel při vichřici v roce 1903. Když na počátku devadesátých let vzniklo sdružení Obce Kokořínska, jedním z jejich cílů se stala obnova rozhledny na Vrátecké hoře. Ve spolupráci s telekomunikačními společnostmi vznikla rozhledna, která zároveň plní i funkci vysílače. V roce 1999 byla postavena čtyřicetimetrová věž se speciální ocelovou trojhrannou konstrukcí. Ze šestiúhelníkové vyhlídkové plošiny, která je ve výšce 25 metrů je nádherný rozhled všemi směry. Za dobrého počasí lze vidět například Prahu, Jizerské hory nebo Bezděz. Na rozdíl od mnoha podobných konstrukcí je pro lepší estetický dojem opláštěná. Proto také byla roku 2002 vyhlášena nejkrásnější rozhlednou v ČR. V sezóně je otevřena denně, mimo sezónu o víkendech, ale podmínkou je dobrá viditelnost.

Hrad Houska – podle nejnovějších poznatků vyplývajících z archeologického průzkumu byl hrad založen v dekádě 1270-1280 Přemyslem Otakarem II., a to téměř souběžně s blízkým Bezdězem, dokonce stejnou stavební hutí. Pravděpodobně z rukou Václava II. se dostal do držení Ostrve, pánů z Dubé. Ti v období své největší slávy rozhodovali o trůnu, jakož i o příjmech pokladny koruny. Hrad vyrostl v lokalitě původně dřevěného, později kamenného hradiště (konec 9. století), které vévoda Pšovanů Slavibor založil pro svého syna Houseka. Během své existence prošel původně nedobytný gotický hrad řadou stavebních úprav, díky kterým se dnes na Housce potkáme se všemi slohy, a to již od pozdně románského. Zejména zásahy renesanční určily aktuální podobu stavby i nejbližšího okolí hradu (zprístupnění po Třicetileté válce). Renesanční zámek s prvky gotického hradu je zřejmě ta nejvýstižnější charakteristika pro jeho nynější podobu. Coby vlastníci hradu se na Housce vystřídali, vedle již zmíněných panovníků a pánů z Dubé, Jan ze Smiřic, Hrzánové z Harasova, Valdštejnové, Veronika ze Sulzu, Hypolita z Hofkirchenu, rod Kouniců, princezna Hohenlohe a hraběnka Andrassy. V roce 1924 hrad kupuje prezident Škodových závodů, senátor pan Josef Šimonek. Po opravách byl až do roku 1939 užíván jako letní a reprezentační sídlo rodiny. Poté byl hrad, díky své poloze v Sudetech, do roku 1945 využíván německou armádou, od roku 1950 zde byl umístěn archiv Státní knihovny v Klementinu. Po dožití střech položeny nové (měděné), plánované noční sanatorium Spolany Neratovice nebylo dokončeno. Hrad byl počátkem 90. let předán Instavu Praha, poté vydán v restitucích původním majitelům. Těmi jsou pan Ing. Jaromír Šimonek a paní MUDr. Blanka Horová, kteří dnes velice úspěšně napravují výsledky čtyřicetileté péče státu o památku, která je zejména díky původní gotické hradní kapli hodnocena jako přinejmenším středoevropský unikát (malby - přelom 13. a 14. století). Teprve až současnými majiteli byl hrad Houska (poprvé v jeho dlouhé historii) v roce 1999 zpřístupněn nejširší veřejnosti. Dnes žije kulturními akcemi - jarmarky, šermiři, tance, řemesla, zpěváci a hudebníci, sezónní i stálé expozice, dobově laděné aktivity jednotlivců i firem, svatební obřady apod.


Velký Beškovský kopec – vrch (474 m.n.m.) se vypíná přibližně necelé 4 km jihovýchodním směrem od obce Dubá. Vrch tvoří pískovcový hřeben s četnými terasami. Z těchto skalních teras jsou dobré rozhledy do okolí.

Panská Ves - je malá vesnice v Libereckém kraji v okrese Česká Lípa. Je součástí města Dubá. Je zde několik staveb lidové architektury a také observatoř AV.

Dubá – první písemná zpráva o našem městě pochází z roku 1253. Nenajdete zde žádné rozvinuté průmyslové zóny, na náměstí a v jeho okolí je však dostatek obchůdků, hospůdek a restaurací. Dominantou města je kostel Nalezení sv. Kříže, který byl postaven v polovině 18. století v barokním stylu. Pozoruhodná je soudobá výzdoba interiéru s obrazy Palkovými a Richtrovými a řezbářskými pracemi Adámkovými a Chládkovými, včetně varhan s andílky. Významnou technickou památkou je sušárna chmele, s dvěma sušícími věžemi, upomínající na někdejší slávu dubského chmelařství, které ovlivnilo i mnohé zdejší lidové stavby. Nejstarší písemný doklad o existenci sušárny a sířirny chmele na jižním okraji města Dubá je z roku 1877. Vlevo od sušárny v místech dnešních zahrádek býval morový hřbitov pro oběti velkého moru v roce 1680, velký kříž, který místo označoval, se nyní nachází u kostela. Z dalších historických památek je to Sloup Nejsvětější trojice z r. 1726 na náměstí. Smírčí kříž zazděný v opěrné zdi u domu čp. 271 v Českolipské ulici. Socha sv. Floriána u máchadla. Českobratrská modlitebna čp. 87. Socha sv. Jana Nepomuckého z r. 1740. Empírová radnice z r. 1851 na náměstí.

Zámek Nový Berštejn je postaven v těsném sousedství s Dubou. Postaven byl v 16. století, když hrady byly opouštěny a nahrazovány pohodlnějšími zámky, Adamem Berkou z Dubé. Do dnešní podoby byl zámek rozšířen barokními přestavbami za Buttlerů a Sweets-Šporků v 18. století. Konečný vzhled získal pseudobarokní úpravou za Valdštejnů koncem 19. století.

Mapa Dubé a okolí



Kostel v Dubé



Náměstí v Dubé